

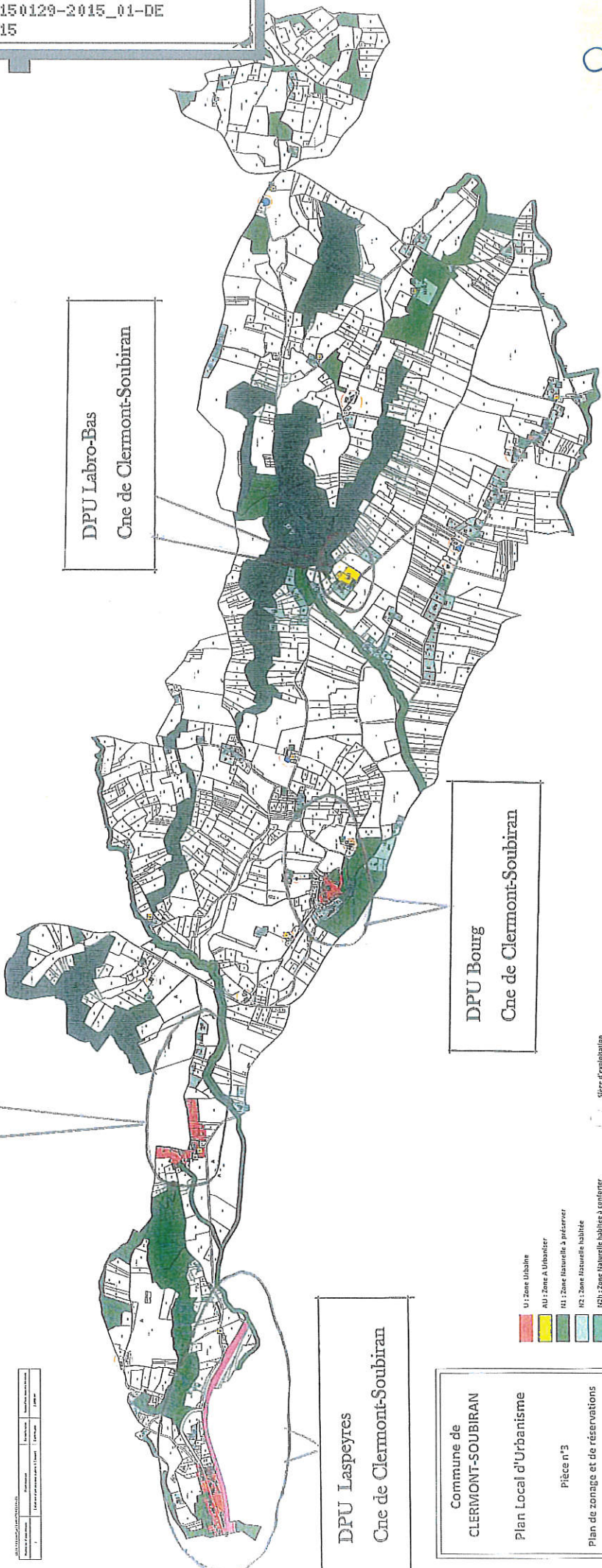
DPU St-Pierre-de-Malaure  
 Cne de Clermont-Soubiran

DPU Labro-Bas  
 Cne de Clermont-Soubiran

DPU Boulog  
 Cne de Clermont-Soubiran

DPU Laspeyres  
 Cne de Clermont-Soubiran

047-214700676-20150129-2015_01-DE	047-214700676-20150129-2015_01-DE	047-214700676-20150129-2015_01-DE
-----------------------------------	-----------------------------------	-----------------------------------



- U : Zone Urbaine
- NU : Zone A Urbaniser
- N1 : Zone Naturelle à préserver
- N2 : Zone Naturelle habitée
- N2H : Zone Naturelle habitée à contourer
- N3 : Zone Naturelle de loisirs
- A : Zone Agricole
- Espace Bois Classé
- Emplacement réservé
- Parcelle bâtie

**Sigle d'exploitation**

Bâtiment agricole ayant un intérêt architectural et/ou patrimonial et pouvant faire l'objet d'un changement de destination au titre de l'article L123-5-4 du Code de l'urbanisme

Élément de patrimoine à protéger au titre de l'article L123-5-7 du Code de l'urbanisme

- Patrimoine bâti
- Patrimoine paysager

Commune de  
**CLERMONT-SOUBIRAN**

Plan Local d'Urbanisme

Pièce n°3

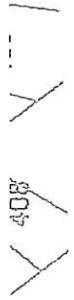
Echelle : 1:15.000ème

Plan de zonage et de réservations

cr hum

Document approuvé en Conseil Municipal le 29/01/2015

Document approuvé en Conseil Municipal le 29/01/2015



# Zoom sur DPU Bourg

D.P. 1414

## Liste des parcelles classées en zone U du PLU

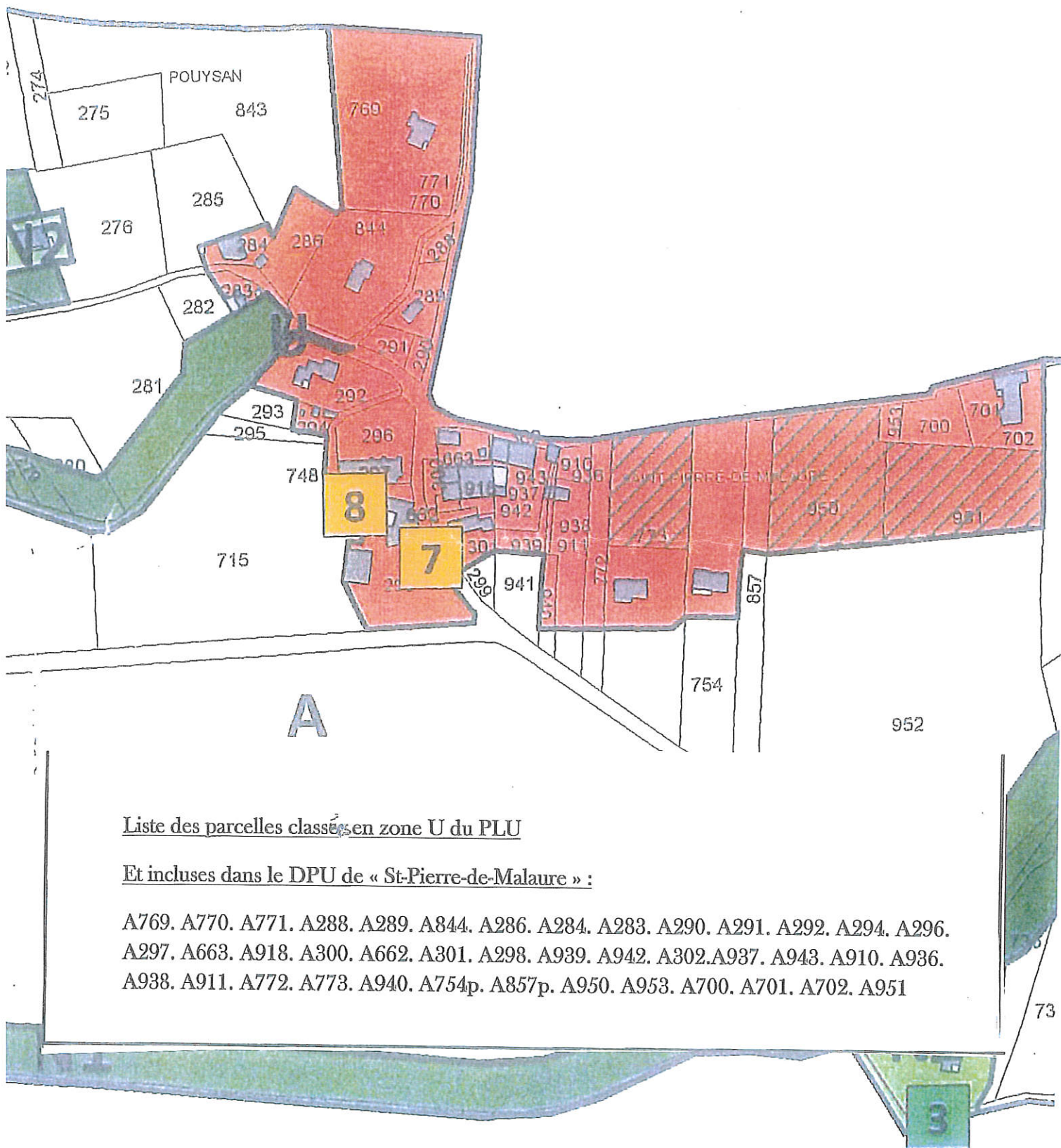
### Et incluses dans le DPU du "Bourg":

- B473. B474. B840. B459. B889. B689. B484. B485. B690. B487. B490. B449. B498. B491.
- B492. B448. B446. B445. B447. B451. B452. B453. B454. B450. B455. B440. B441. B704.
- B703. B463. B464. B462. B460. B461. B465. B471. B470. B472.

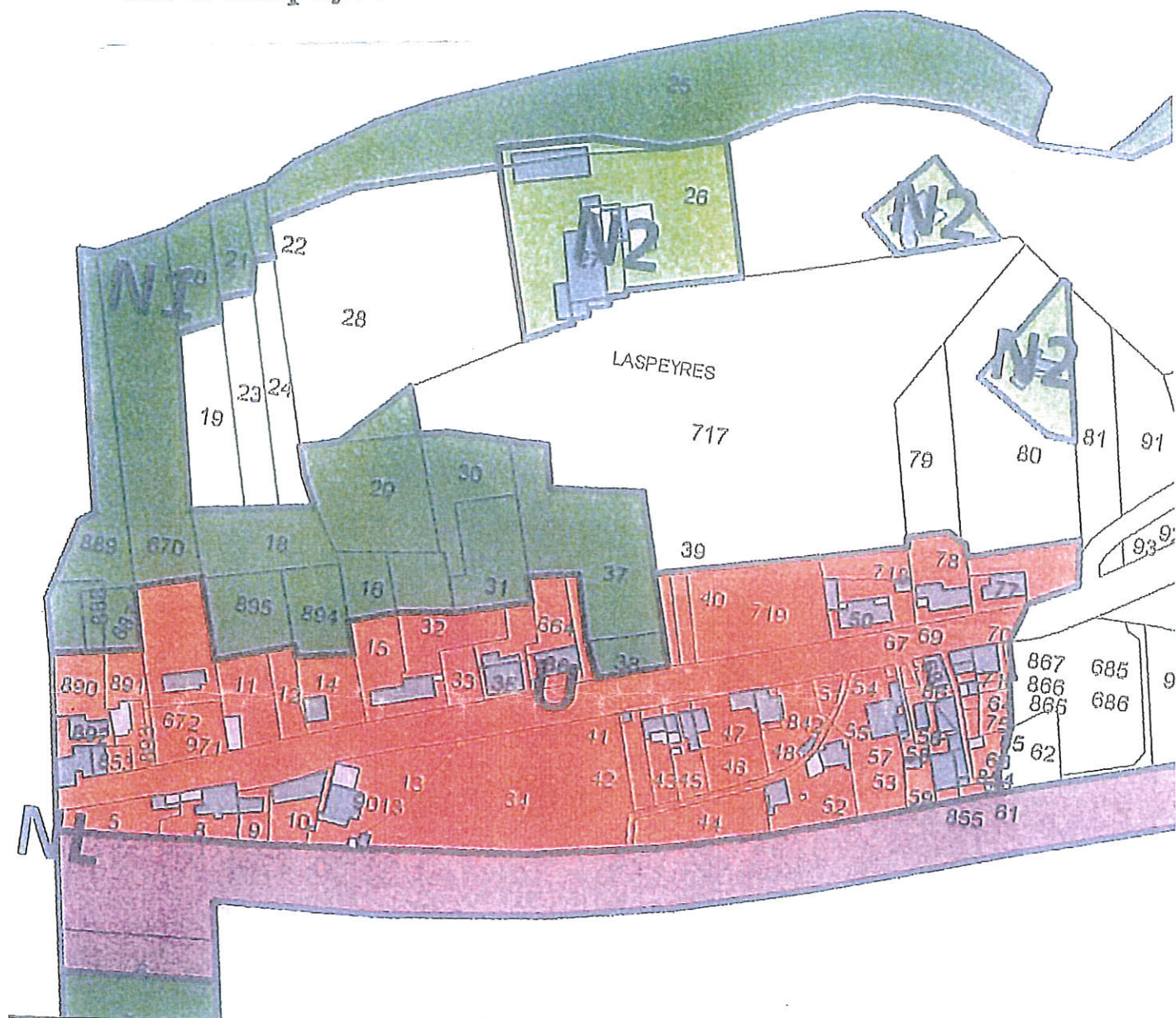


Zoom sur

DPU St-Pierre-de-Malaure



## DPU Laspeyres

Liste des parcelles classées en zone U du PLUEt incluses dans le DPU de « Laspeyres » :

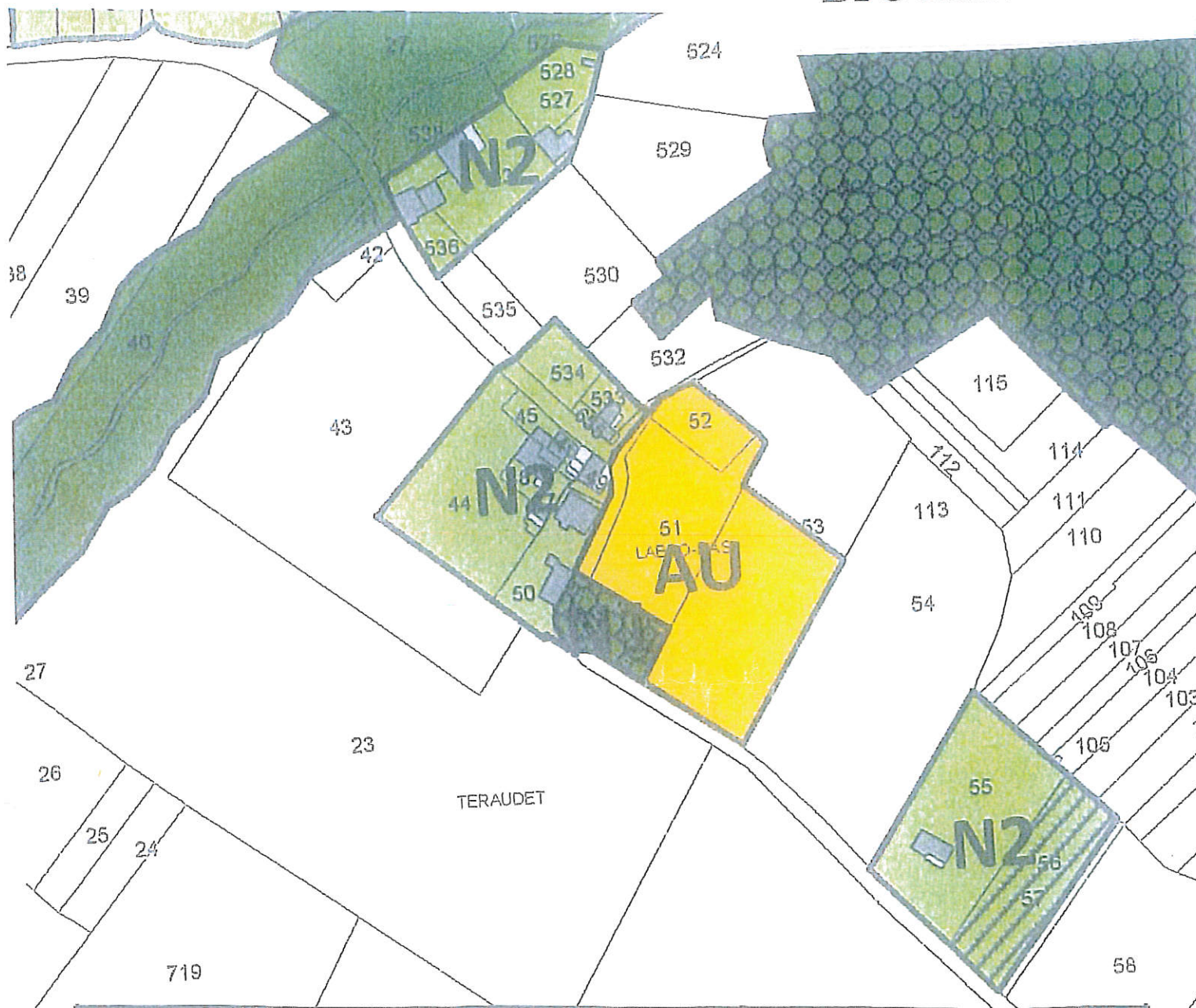
A890. A891. A892. A893. A853. A672. A971. A11. A12. A14. A15. A32. A33. A35. A664.  
 A36. A40. A719. A50. A718. A78. A77. A5. A8. A9. A10. A13. A34. A41. A42. A43. A44.  
 A45. A46. A47. A48. A842. A51. A52. A53. A54. A55. A56. A57. A58. A59. A854. A63. A64.  
 A65. A66. A67. A68. A69. A70. A71. A75. A855. A61

AR PREFECTURE

047-214700676-20150129-2015\_01-DE  
Reçu le 29/01/2015

Zoom sur


DPU Labro-Bas



Liste des parcelles classées en zone AU du PLU

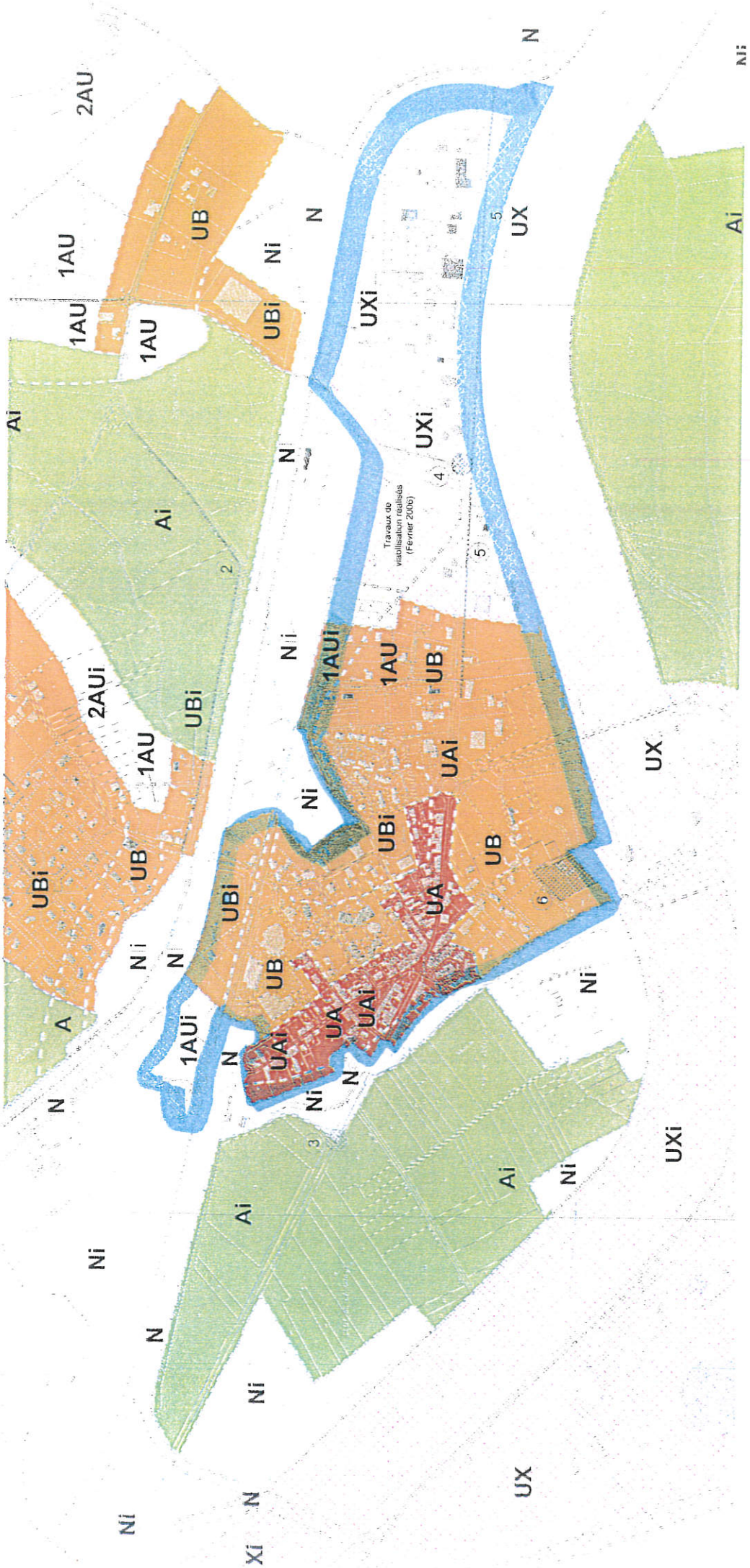
Et incluses dans le DPU de « Labro-Bas » :

D51. D52. D53 p



mise en place en face du D.P.U.  
zone

ANNEXE 2  
GOLFEC



Annexe à la délibération 2011-04 du 31 janvier 2011