







**PLAN LOCAL D'URBANISME
INTERCOMMUNAL**

5.A L'Adduction en Eau Potable

Planche d'ensemble

-  Géomètre-Expert
-  Modification 3D à 3M
-  Prescription par drone
-  Urbanisme & Paysage
-  Ingénierie VED
-  A.N.C. personnel

Agence de MONTAUBAN
65 Impasse de Barthe
Albi - 81000
82003 MONTAUBAN Cedex
Tél 05 63 66 44 22

Agence de GRENOBLE
1389 Rue des Pyralides - BP 3
38100 GRENOBLE
Tél 05 62 62 60 76

contact@urbactis.eu
www.urbactis.eu

Echelle : 1/5000
«Origine DGFiP Cadastre © Droits de l'Etat réservés © 2018»

Urbactis, SARL de Géomètres-Experts au capital de 10 000 euros, inscrite à l'Ordre des Géomètres-Experts sous le n° 2030000000
ICS Montauban 509 732 043, APE : 7112 A, TVA Intracommunautaire : FR0150811041
Urbactis est éditeur des archives des cabinets de Géomètres-Experts : Philippe FRANCOIS, Sébastien LE PAPE
Pierre JARDINER, Jean-Louis ISHAK, Henry TOBER et Arnaud BLANCHET

