

PROJET MARS 2017



Direction Départementale des Territoires
Service Risques Sécurité
Prévention des Risques
1722 avenue de Colmar
47916 Agen cedex 9






Agence de Bordeaux
14 Boulevard de la République - 33000 Bordeaux - Tél : 05 56 55 55 55 - Fax : 05 56 55 55 55

Commune de Clermont-Soubiran Plan de Prévention des Risques Naturels de la Garonne Agenaise

Révision prescrite par arrêté préfectoral
n°2014211.0001 du 30/07/2014

Données issues d'études hydrauliques :

-Etudes hydrauliques ARTELIA (décembre 2015) de la crue du 24 juin 1875 de la Garonne

-  ALEA FAIBLE
-  ALEA MOYEN
-  ALEA FORT
-  ALEA TRES FORT
-  ZONES INONDABLES AUTRES COURS D'EAU

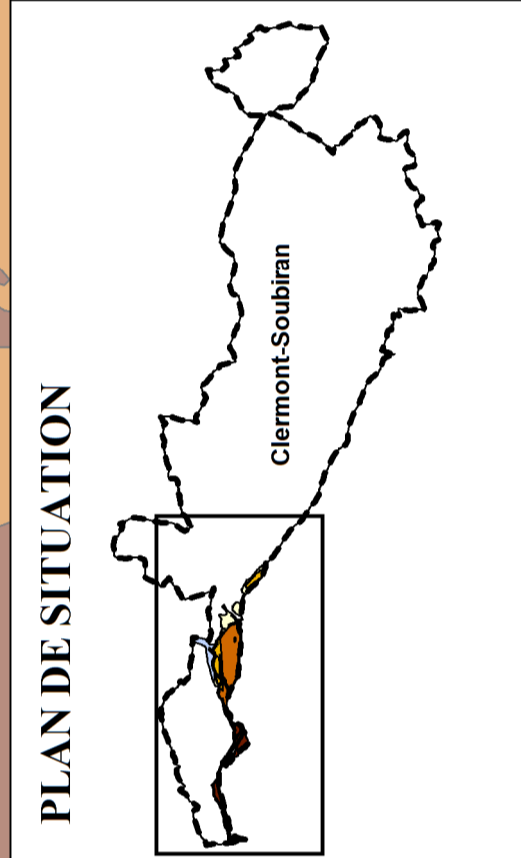
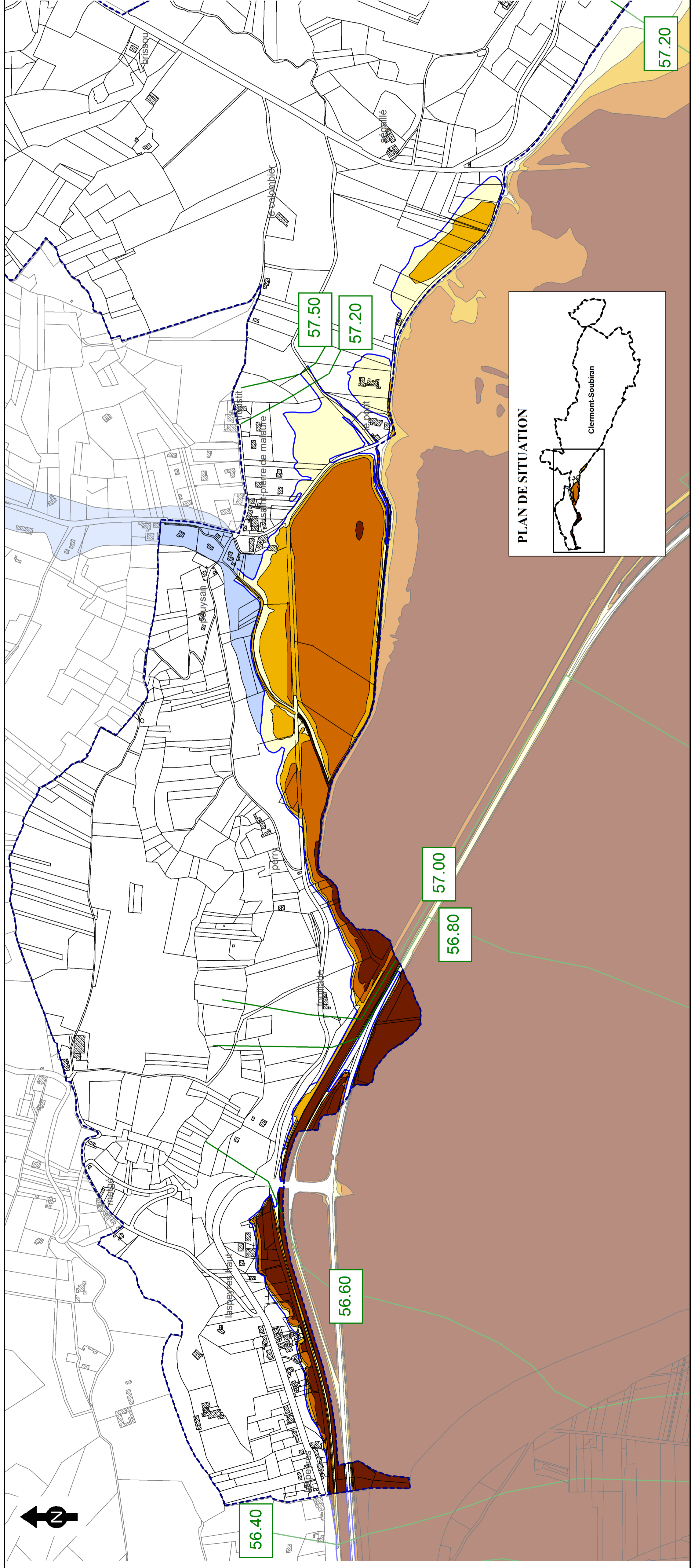
 Isocotes et cotes en m.NGF(Garonne)

 Limite de la zone inondable

 Limite communale

CARTE DES ALEAS INONDATION

Echelle 1/5000°



© IGN - BD PNIC/IGN © 2015