



PREFECTURE DE TARN-ET-GARONNE

CABINET

A P n° 06-525

**ARRETE PREFECTORAL RELATIF A
L'INFORMATION DES ACQUEREURS ET DES LOCATAIRES DE BIENS IMMOBILIERS
SUR LES RISQUES NATURELS ET TECHNOLOGIQUES MAJEURS**

LE PREFET,
Chevalier de la légion d'honneur
Chevalier de l'ordre national du mérite

- Vu** le code général des collectivités territoriales ;
Vu le code de l'environnement, notamment les articles L 125-5 et R 125-23 à R125-27
Vu le décret n° 91-461 du 14 mai 1991 modifié relatif à la prévention du risque sismique ;
Vu l'arrêté préfectoral du n° A P n°2006-03 relatif à la liste des communes où s'applique l'article L 125-5 du code de l'environnement

Sur proposition de Madame la directrice des services du cabinet,

ARRETE

Article 1

Les éléments nécessaires à l'information sur les risques naturels majeurs des acquéreurs et des locataires de biens immobiliers situés dans la commune de LAMAGISTERE sont consignés dans le dossier d'informations annexé au présent arrêté.

Ce dossier comprend

- la liste des risques naturels prévisibles à prendre en compte,
- la délimitation des zones exposées,
- la nature et l'intensité des risques dans chacune des zones exposées,
- les documents auxquels le vendeur ou le bailleur peut se référer,

Ce dossier et les documents de référence attachés sont librement consultables en préfecture, sous-préfecture et mairie concernée.

Le dossier d'informations est accessible sur le site Internet de la préfecture.

Article 2

Ces informations sont mises à jour au regard des conditions entraînant l'obligation d'annexer un état des risques naturels et technologiques en application du Code de l'environnement.

Article 3

Une copie du présent arrêté et du dossier d'informations est adressée au Maire de la commune et à la chambre départementale des notaires.

Le présent arrêté sera affiché en mairie et publié au recueil des actes administratifs de l'État dans le département.

Article 4

Monsieur le secrétaire général de la préfecture, Madame la directrice des services du cabinet, Monsieur le sous-préfet d'arrondissement, les chefs de services régionaux et départementaux et le maire de la commune, sont chargés, chacun en ce qui le concerne, de l'application du présent arrêté.

Fait à Montauban, le 27 mars 2006

Le préfet,


Le Préfet

Commune de LAMAGISTERE

Informations sur les risques naturels et technologiques
pour l'application des I, II, III de l'article L 125-5 du code de l'environnement

1. Annexe à l'arrêté préfectoral

n° 2006-03 du 3 janvier 2006 mis à jour le Novembre 2014

2. Situation de la commune au regard d'un ou plusieurs plans de prévention de risques naturels prévisibles [PPRn]

La commune est située dans le périmètre d'un PPR n oui non

	date	aléa
retrait-gonflement des argiles	Approuvé le 25 avril 2005	moyen
inondation Garonne aval	Approuvé le 2 octobre 2000,	faible à fort
	modif règlement le 27/08/2014	

Les documents de référence sont :

PPRN retrait-gonflement des argiles	Consultable sur Internet <input checked="" type="checkbox"/>
PPRN inondation Garonne aval	Consultable sur Internet <input checked="" type="checkbox"/>
	Consultable sur Internet <input type="checkbox"/>

3. Situation de la commune au regard d'un plan de prévention de risques minier [PPR m]

La commune n'est pas concernée par un PPR m

4. Situation de la commune au regard d'un plan de prévention de risques technologiques [PPR t]

La commune est située dans le périmètre d'un PPR t oui non

	date	effet

Les documents de référence sont :

	Consultable sur Internet <input type="checkbox"/>
	Consultable sur Internet <input type="checkbox"/>
	Consultable sur Internet <input type="checkbox"/>

5. Situation de la commune au regard du zonage réglementaire pour la prise en compte de la sismicité

en application des articles R 563-4 et R 125-23 du code de l'environnement modifiés par les décrets n°2010-1254 et 2010-1255

La commune est située dans une zone de sismicité Forte zone 5 Moyenne zone 4 Modérée zone 3 Faible zone 2 Très faible Zone 1

pièces jointes

6. Cartographie

extraits de documents ou de dossiers permettant la localisation des immeubles au regard des risques encourus

PPRN retrait-gonflement des argiles - Tout le territoire de la commune est concerné
PPRN inondation Garonne aval - 1 planche au format A3

7. Arrêtés portant ou ayant porté reconnaissance de l'état de catastrophe naturelle ou technologique

La liste actualisée des arrêtés est consultable sur le site portail www.prim.net dans la rubrique « Ma commune face aux risques »

Plans de Prévention du Risque Naturel Retrait-Gonflement des argiles

Le PPR retrait-gonflement des argiles, qui a été approuvé par arrêté préfectoral du 25 avril 2005, a pour objectif la prévention du risque lié au retrait-gonflement des argiles en prescrivant des règles de construction qui permettront de résister à ce phénomène naturel.

Le respect de ces règles est de la responsabilité de la personne qui souhaite construire.

En effet en cas de sinistre, le propriétaire devra attester du respect de ces règles devant sa compagnie d'assurance. Il est à noter par ailleurs que cette dernière ne pourra généralement intervenir qu'après la prise d'un arrêté interministériel portant état de catastrophe naturelle.

Les mesures applicables du règlement à défaut d'étude géotechnique :

1. Les obligations pour toutes constructions neuves et habitations individuelles

- Pas de sous-sol partiel
- Profondeur fondations > 0,80 m
- Homogénéité ancrage amont et aval
- Semelles continues, armées et bétonnées à pleine fouille
- Joints de rupture entre bâtiments accolés
- Chaînages horizontaux et verticaux des murs porteurs

- Plutôt plancher sur vide sanitaire ou sous-sol total.
- Isolation thermique si chaudière en sous-sol
- Distance minimale pour les plantations d'arbres (D>H ou écran anti-racine)
- Rejet eaux pluviales et usées dans réseau collectif (ou à une distance minimale de 15 mètres de la construction) + joints souples aux canalisations
- Maîtrise des eaux de ruissellement (caniveau) et écoulements
- Terrasse imperméable ou membrane étanche (largeur > 1,50 m)
- Pas de pompage domestique dans un puit en période estivale à moins de 10 mètres de la construction.

Ces prescriptions générales peuvent être adaptées à partir d'une étude géotechnique produite par le pétitionnaire sur le site concerné.

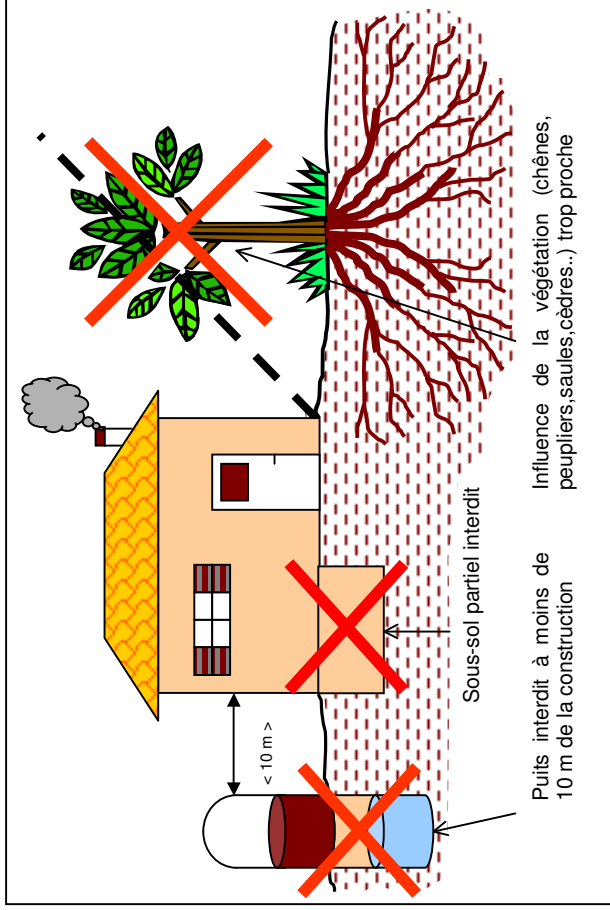
2. Les mesures conservatoires pour les constructions existantes

- Distance minimale pour les nouvelles plantations d'arbres (D>H ou écran anti-racine > 2m)
- Étude de sol en cas de remblais ou déblais modifiant la profondeur d'encastrement des fondations
- Éviter le pompage domestique dans un puit à moins de 10 m de la construction en période estivale
- Raccordement des rejets d'eaux pluviales et usées au réseau collectif ou rejet à une distance minimum de 15 m de la construction
- Caniveau pour éloigner les eaux de ruissellement
- Élagage des arbres existants (H < 1,5 D) ou écran anti-racine

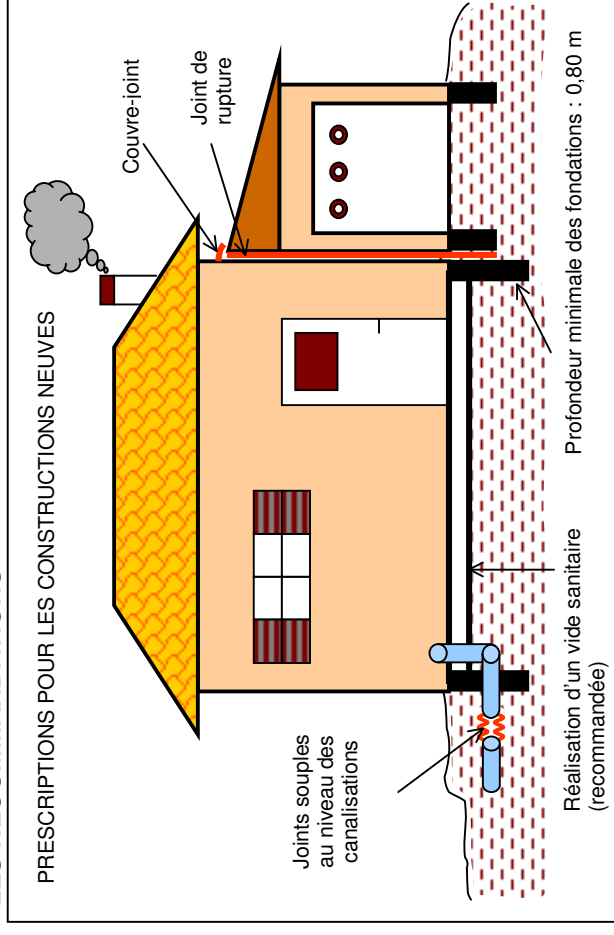
*Cette fiche d'information sommaire ne peut en aucun cas se substituer aux prescriptions du PPR (zonage et règlement de la commune concernée).
Pour tout renseignement complémentaire s'adresser à votre mairie ou aux services de la Direction Départementale de l'Équipement.*

Quelles précautions prendre ?
Comment éviter des désordres ?

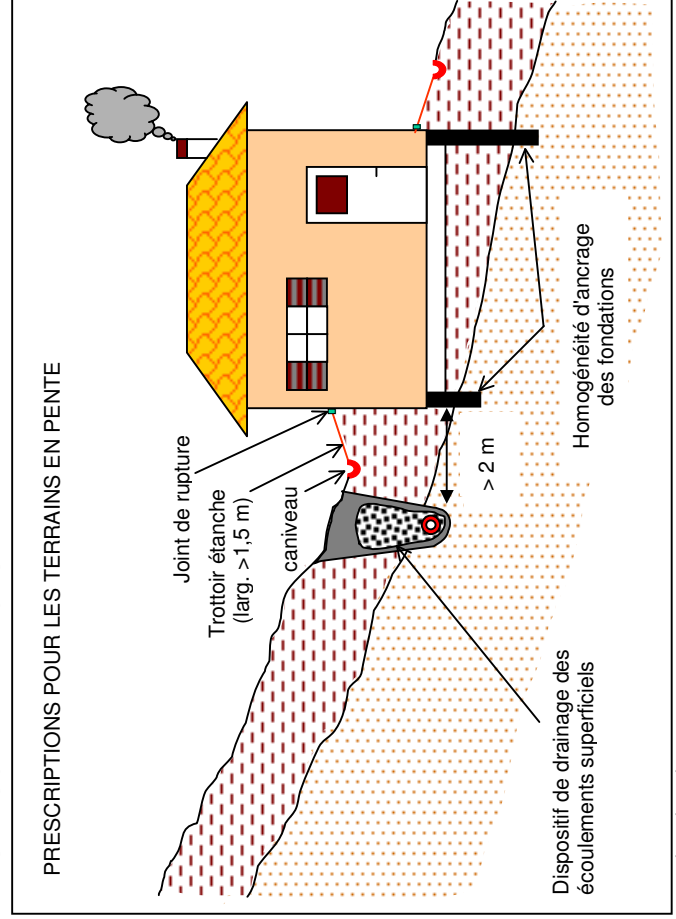
LES INTERDICTIONS



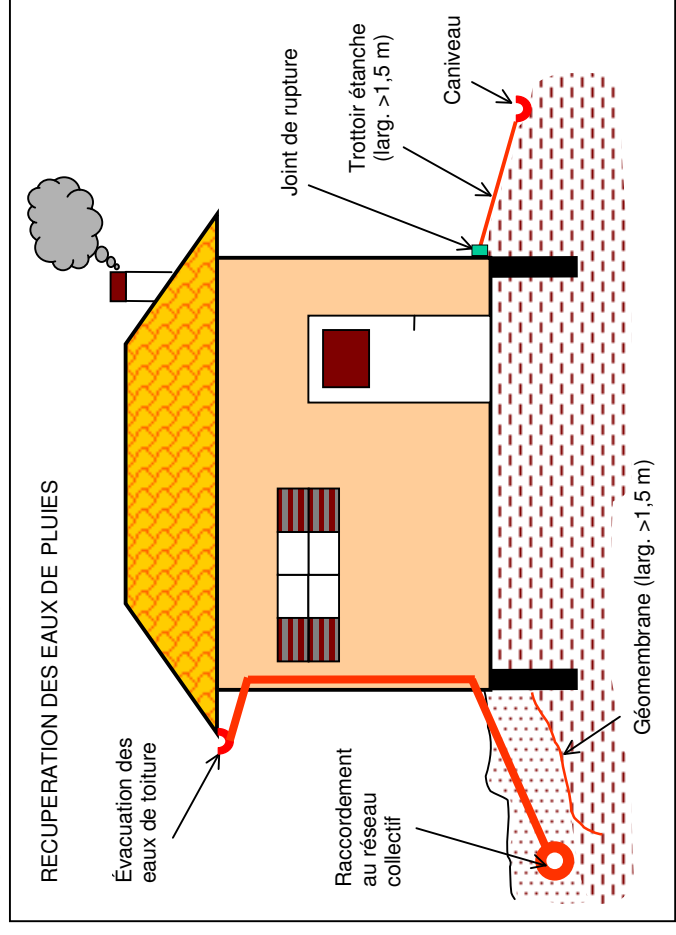
LES RECOMMANDATIONS



LES RECOMMANDATIONS



LES RECOMMANDATIONS





INFORMATION des ACQUEREURS et LOCATAIRES

Règlement zone inondable : les principes

Zone bleue : zone urbaine faiblement inondée par la crue de référence. Les constructions peuvent être autorisées sous conditions.

(voir règlement PPRI)

Zone rouge : zone en général inconstructible à l'exception de quelques aménagements concernant les activités agricoles.

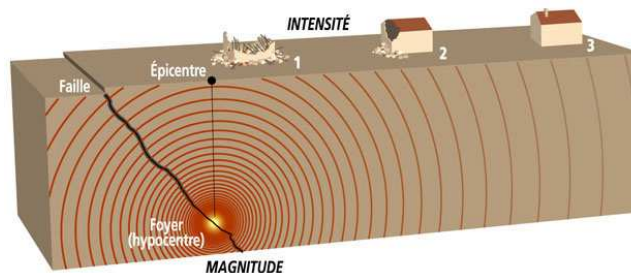
(voir règlement PPRI)

Les principes édictés ci-dessus n'ont qu'un caractère indicatif. Seul le règlement du Plan de Prévention du Risque Inondation approuvé fait foi.

Le risque sismique

Qu'est ce qu'un séisme ?

Un séisme est une manifestation du mouvement des plaques de l'écorce terrestre. L'activité sismique est concentrée le long de failles, en général à proximité des frontières entre ces plaques. Lorsque les frottements au niveau d'une de ces failles sont importants, le mouvement entre les deux plaques est bloqué, de l'énergie est alors stockée le long de la faille. La libération brutale de cette énergie permet de rattraper le retard du mouvement des plaques. Le déplacement instantané qui en résulte est la cause des séismes. Après la secousse principale, il y a des **répliques**, parfois meurtrières, qui correspondent à des petits réajustements des blocs au voisinage de la faille. L'importance d'un séisme se caractérise par deux paramètres : **sa magnitude et son intensité**.



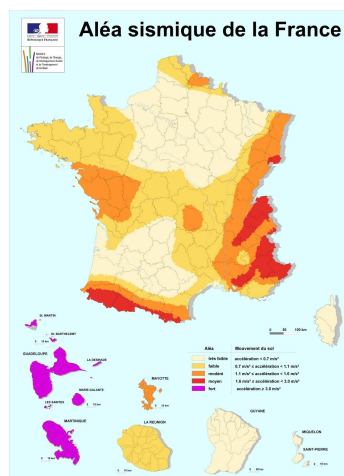
La gestion du risque

Le risque sismique présente la spécificité de ne pas permettre d'actions visant à maîtriser et réduire le phénomène. En effet, il n'est pas possible d'empêcher un séisme de se produire, seules des actions visant à limiter les effets induits sont possibles.

Les quatre piliers de la prévention du risque sismique sont les suivants:

- connaissance du phénomène et du risque
- intégration du risque dans l'aménagement du territoire et la construction,
- information des populations
- gestion de crise.

Le risque sismique en France



Le risque sismique est présent **partout à la surface du globe**, son intensité variant d'une région à une autre.

La France métropolitaine est considérée comme ayant une sismicité moyenne en comparaison de celle d'autres pays du pourtour méditerranéen. Ainsi, le seul séisme d'une magnitude supérieure à 6 enregistré au XX^{ième} siècle est celui dit de Lambesc, au sud du Lubéron, le 11 juin 1909, qui fit une quarantaine de victimes.

Un zonage sismique a ainsi été élaboré à partir de l'étude de 7 600 séismes (décret du 14 mai 1991) et divise la France selon cinq zones (sismicité très faible à forte)

	zone 1 : sismicité très faible
	zone 2 : sismicité faible
	zone 3 : sismicité modérée
	zone 4 : sismicité moyenne
	zone 5 : sismicité forte.

Le risque sismique dans le département du TARN et GARONNE

Suivant la mise en place de la nouvelle réglementation, le classement de la zone de sismicité pour les communes du département du **TARN et GARONNE** passe du niveau « 0 » (négligeable mais non nul) à celui de « très faible ». Il s'agit du niveau le plus faible sur l'échelle (qui comporte 5 niveaux) où aucune règle de construction parasismique ne s'appliquera.