

MINISTÈRE DE L'INTÉRIEUR
 Secrétariat Général
 D.S.I.C. / C.I.S.
 PREFECTURE DE LA HAUTE GARONNE
 PLACE SAINT ETIENNE
 31038 TOULOUSE CEDEX
 Fichier: Planichan
 de SAINT-LOUP/STEROUX
 à CASTELSARRASIN/TERRE BLANCHE

Service à l'urbanisme
 Service de l'urbanisme
 ANONYME LE PAYSAN
 DE LA ZONE DE DÉPENSEMENT
 S.M.A.S.O.-OUEST
 88 route de Saint-Maur
 32000 BORDOUILLON-CEDEX
 8973

STATION : SAINT-LOUP/STEROUX
 TERRE BLANCHE
 CASTELSARRASIN
 N° NUT : 082.014.004.1
 Coordonnées géographiques (NGS-49)
 - longitude : 007.02472
 - latitude : 44.02453
 - altitude : 81.00 m NGF
 Caractéristiques techniques
 - rapport d'élargissement : - pyllone de 48.00 m
 - altitude de l'ouvrage : 87.00 m NGF
 - état existant : 15.500 m NGF

SERVITUDES DE PROTECTION CONTRE LES OBSTACLES

Zone spéciale de dégroupement de 144 mètres de largeur sur un tronçon de 22.025 km.
 Dans cette zone, toute construction nouvelle, fixe ou mobile, sera soumise aux distances NGF
 reprises en caractères gras sur le profil de la voie de liaison.

DÉPARTEMENTS ET COMMUNES GRECIES DE SERVITUDES

- TARN ET GARONNE (82)
 - AUVILLAR
 - CASTELSARRASIN
 - ESPILLAS
 - MERIS
 - S. LOUP
 - S. NICOLAS DE LA GRAVE
 - VALDREZ

PLAN n° 82-001-PT2-LH du 16 octobre 2013


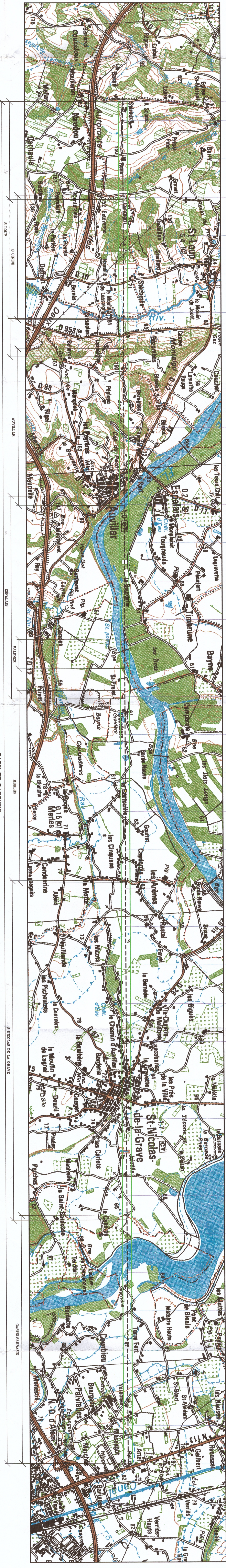

- longueur du tronçon : 22.025 km
 - distance crête à crête : 15.000 m
 - altitude de l'ouvrage : 15.000 m
 - largeur administrative : 12.000 m
 - largeur administrative : 12.000 m
 - zone spéciale de dégroupement :

SCAN 50 ee en - 1999 - Application indoklehtur

STATION DE : SAINT-LOUP/STEROUX

Zone spéciale de dégroupement

STATION DE : CASTELSARRASIN/TERRE BLANCHE



TARN ET GARONNE

S. NICOLAS DE LA GRAVE

CASTELSARRASIN